














## LEGENDA

-  řešené území
-  hranice katastrálního území
-  hranice parcel
-  opatření proti vodní erozi
-  plochy odvodněné
-  zastavěné území
-  plochy se zábořem ZPF
-  zemědělská půda s třídou ochrany III.
-  zemědělská půda s třídou ochrany IV.
-  zemědělská půda s třídou ochrany V.
-  vodní plocha
-  zastavěná plocha a nádvoří
-  ostatní plocha

# Územní plán Křižovatka změna č.1



Etapa:	NÁVRH ZMĚNY ÚZEMNÍHO PLÁNU	Měřítko:	1:5000
Název výkresu:	Výkres předpokládaných záborů půdního fondu	Číslo výkresu:	02
Kraj:	Karlovarský	ORP:	Cheb
Objednavatel:	Obec Křižovatka, Křižovatka 103, 351 34 Skalná	Datum:	2024 02 01
Pořizovatel:	Obecní úřad Křižovatka Křižovatka 103, 351 34 Skalná		
Zodpovědný projektant:	Ing.arch. Jaroslav Aust autorizovaný architekt ČKA 04069 T:605524615 E:aust@stoeckl.cz		

**Atelier STOECKL s.r.o.**  
 Jánské náměstí 7, Cheb 35002  
 T:354422635 E:atelier@stoeckl.cz  
 IČO:02099624 DIČ:CZ02099624



www.stoeckl.cz